

 Agencia Nacional de Minería	GENERACIÓN DE TÍTULOS MINEROS		CÓDIGO: MIS3-P-008-F-003
	FORMATO		VERSIÓN: 2
	INFORME SOCIAL		FECHA VIGENCIA: 03/sept./2024

Fecha:	06	10	2025	Lugar	Páramo - Santander
Objetivo General:	Garantizar el derecho a la participación real, inclusiva y efectiva de la comunidad, organizaciones sociales y entidades públicas y privadas en los procesos de titulación minera; así como la aplicación de los principios de coordinación, concurrencia y subsidiariedad en el proceso de titulación minera con el fin de armonizar la legislación ambiental, las políticas y normas municipales y/o departamentales con el desarrollo de los proyectos mineros.				
Alcance de las acciones y del Informe:	Este informe presenta el trabajo de relacionamiento realizado en el marco de la implementación del procedimiento de Audiencias Públicas Mineras para el Otorgamiento de Títulos Mineros en los diferentes lugares del país en el que se encuentran propuestas viabilizadas para el posible otorgamiento de títulos mineros. A su vez, brinda elementos de acciones con el fin de aportar la realización de la actividad minera en los territorios reconociendo las inquietudes, percepciones y expectativas de las comunidades con relación a la actividad minera y que se pueda hacer una minería para la vida al servicio de las comunidades y el país. Este informe social es de carácter público, en el mismo podrán encontrar material fotográfico y audiovisual de los procesos realizados en territorio, todo el material audiovisual cuenta con el permiso de los diferentes actores.				
Nombres y apellidos Quien realiza	Laura Estefanía Cruz Marín Jimmy Parra Paola Andrea Valdés Achury Sergio Humberto Sarmiento Juan Pablo Castro			Rol contratista:	Social senior Especialista SIG Social pedagógica Social Junior Realizador Audiovisual
Nombres y apellidos Quien revisa	Luisa Fernanda Flórez Diana Chavarro Rodríguez			Rol contratista:	Contratista social Contratista social

1. Introducción

La Agencia Nacional de Minería (en adelante ANM), es la entidad del Estado que tiene por objeto principal administrar integralmente los recursos minerales, promover el aprovechamiento óptimo y sostenible de los recursos mineros de conformidad con las normas pertinentes y en coordinación con las autoridades ambientales en los temas que lo requieran, lo mismo que hacer seguimiento a los títulos de propiedad privada del subsuelo cuando le sea delegada esta función por el Ministerio de Minas y Energía de conformidad con la ley¹.

La ANM se compone en su organización, conforme al Decreto 4134 de 2011, por Presidencia, la Oficina Asesora Jurídica, la Oficina de Control Interno, la Oficina de Tecnología e Información y cuatro vicepresidencias: Vicepresidencia Administrativa y Financiera, Vicepresidencia de Contratación y Titulación, Vicepresidencia de Seguimiento, Control y Seguridad Minera y Vicepresidencia de Promoción y Fomento. Estas a su vez se dividen en grupos de trabajo según lo establecen las Resoluciones 206 de 2013, 790 de 2019 y 223 de 2021.

 Agencia Nacional de Minería	GENERACIÓN DE TÍTULOS MINEROS	CÓDIGO: MIS3-P-008-F-003
	FORMATO	VERSIÓN: 2
	INFORME SOCIAL	FECHA VIGENCIA: 03/sept./2024

La Vicepresidencia de Contratación y Titulación Minera – VCT se encarga de implementar el procedimiento de Audiencia Pública Minera para el Otorgamiento de Títulos Mineros, con el objetivo de garantizar el derecho a la participación real, inclusiva y efectiva de la comunidad, organizaciones sociales y entidades públicas y privadas en los procesos de titulación minera; así como la aplicación de los principios de coordinación, concurrencia y subsidiariedad en el proceso de titulación minera con el fin de armonizar la legislación ambiental, las políticas y normas municipales y/o departamentales con el desarrollo de los proyectos mineros.

En el marco de implementación del procedimiento de Audiencias Públicas Mineras, en el municipio de **Páramo, Santander**, se ha elaborado el presente documento con el fin de dar a conocer el proceso de relacionamiento con diferentes actores del municipio, sus posturas, inquietudes y expectativas con relación a la actividad minera en sus territorios, y el posible otorgamiento de dos **(2) propuestas** de contrato de concesión (PCC) minera, ambas de material de construcción. A la vez, presenta una lectura de contexto del municipio, un estado de la actividad minera del territorio, informe narrativo de la implementación del procedimiento en el municipio, un ejercicio de caracterización de actores claves relacionados con la actividad minera y finalmente, un concepto técnico social por parte de los profesionales encargados de implementar el proceso en este municipio.

Este procedimiento le apuesta a la visión del Gobierno con relación al respeto y cuidado de los recursos naturales no renovables (RNNR), que se basa en la soberanía nacional respecto de ellos y en su importancia estratégica para la reindustrialización de la economía, la transición energética, la soberanía alimentaria y la construcción de infraestructura pública.

La implementación del procedimiento de Audiencias Públicas Mineras para el otorgamiento de títulos mineros busca que la minería se lleve a cabo en los territorios al servicio de las comunidades y sus intereses, ya que sus voces son su eje fundamental. La minería para la vida también incluye respetar el ordenamiento del territorio alrededor del agua, garantizar la justicia social y la vida integral de las personas, el derecho a la alimentación y la búsqueda de transformaciones productivas que ayuden al país a su internacionalización y el respeto por el medio ambiente. Esta visión de la minería busca que la realización de esta actividad garantice la protección del medio ambiente, la participación de las comunidades, la generación de empleos, la construcción de encadenamientos productivos y la transferencia de conocimiento y tecnología. De esta manera, la minería se pone al servicio del país.

Desde estas consideraciones, en este informe se presentan los resultados del proceso de relacionamiento con autoridades territoriales, comunidad, proponentes, líderes, lideresas y organizaciones sociales, desarrollado en el marco de la implementación del procedimiento de Audiencias Públicas Mineras en el municipio de Montelíbano, Córdoba. A continuación, se presentan algunos aspectos para tener en cuenta:

- El equipo encargado del proceso de relacionamiento diseñó e implementó diversas acciones y metodologías basadas en enfoques diferenciales y territoriales del municipio. Entre estas acciones se destacan visitas de campo, diálogos sociales, metodologías participativas, diálogos con autoridades locales, diálogos mixtos entre proponentes y comunidades; así como reuniones virtuales y presenciales con proponentes y sesiones pedagógicas. Estas actividades buscaron facilitar la comprensión del proceso de otorgamiento de títulos mineros, divulgar las propuestas viabilizadas en el municipio y explicar las diferentes figuras jurídicas relacionadas con la contratación y el ciclo minero. La información recopilada se registró en bases de datos, el informe escrito y en

 Agencia Nacional de Minería	GENERACIÓN DE TÍTULOS MINEROS	CÓDIGO: MIS3-P-008-F-003
	FORMATO	VERSIÓN: 2
	INFORME SOCIAL	FECHA VIGENCIA: 03/sept./2024

formato audiovisual realizado por el equipo, gestionado según las políticas de datos establecidas en la Ley 1581 de 2012.

- El proceso de relacionamiento con autoridades territoriales, comunidad, proponentes, líderes, lideresas y organizaciones sociales, desarrollado en el marco de la implementación del procedimiento de Audiencias Públicas Mineras en el municipio de Páramo, Santander, se desarrolló en cuatro momentos:

1. Fase de Aproximación al territorio
2. Fase de Coordinación y Concurrencia, Diálogo y Participación Ciudadana
3. Fase de Pedagogía y Diálogo Social
4. Fase de Audiencia Pública Minera (en adelante APM).

La implementación de estas fases será descrita en el numeral cuatro (4) del presente informe social denominado: Informe narrativo de la implementación del procedimiento en el territorio.

2. Lectura de Contexto

Ubicación

El municipio de Páramo se encuentra ubicado en la parte central del departamento de Santander, hacia la margen occidental de la provincia de Guanentá, el casco urbano dista a 124,6 kilómetros de Bucaramanga y 20 kilómetros de San Gil. Pertenece a la provincia comunera. Sus límites geográficos son: al norte con el municipio de San Gil y Pinchote, al el Sur con los municipios de Confines, Charalá y Ocamonte; al este con Valle de San José y por el Oeste con los municipios de Socorro y Palmas del Socorro.

El municipio de Páramo está conformado por el casco urbano y nueve (9) veredas siendo: Pedregal Abajo, La Palmita, La Laguna, El Moral, La Lajita, Juan Curí, Palmarito, Pedregal Arriba y Palmar Según el “Diagnóstico territorial, Esquema de Ordenamiento Territorial – EOT, Páramo, Santander”

 Agencia Nacional de Minería	GENERACIÓN DE TÍTULOS MINEROS	CÓDIGO: MIS3-P-008-F-003
	FORMATO	VERSIÓN: 2
	INFORME SOCIAL	FECHA VIGENCIA: 03/sept./2024



Fuente: Elaboración Propia 2025

Actividad económica

Las principales actividades económicas del municipio se desarrollan en los siguientes sectores:

- **Sector primario:** producción agrícola y pecuaria, aprovechamiento forestal, conservación y/o protección de recursos naturales y minería.
- **Sector secundario:** industria y agroindustria.
- **Sector terciario:** comercio y prestación de servicios.

En el ámbito agrícola, los cultivos de mayor relevancia en términos de superficie son: café (841 ha), caña de azúcar (661 ha), yuca (63 ha), tomate (54 ha), cítricos (35 ha), plátano (34 ha) y maíz (25 ha).

En cuanto a la producción pecuaria, el municipio cuenta con un inventario aproximado de 3.266 bovinos, principalmente de las razas criolla, cebú y pardo. Esta actividad se desarrolla sobre un área de 3.266 hectáreas, con un promedio de una (1) res por hectárea. La participación de Páramo en el contexto regional equivale al 2,2 % de la población bovina de la provincia Guanentina (148.208 reses) y al 0,3 % de la población bovina del departamento (1.024.736 reses).

 Agencia Nacional de Minería	GENERACIÓN DE TÍTULOS MINEROS	CÓDIGO: MIS3-P-008-F-003
	FORMATO	VERSIÓN: 2
	INFORME SOCIAL	FECHA VIGENCIA: 03/sept./2024

Actualmente, el alcalde electo para el periodo 2024-2027, es el señor Mauricio Gámez Hernández, quien junto a su equipo de trabajo han publicado su plan de desarrollo territorial, “PÁRAMO DE LA SALUD, DONDE SERVIR SE CONVIERTE EN PROGRESO” 2024-2027

Población

De acuerdo con el Censo Nacional de Población y Vivienda 2018, las proyecciones poblacionales para los años 2021-2027, reflejan un aumento poblacional para las vigencias 2024-2027 respecto a la población proyectada para la vigencia 2021, evidenciándose para la vigencia 2024 una población de 5.011 habitantes, de los cuales 3.438 (68%) pertenecen al área rural y 1.573 (32%) habitantes en la cabecera municipal.

Cuenta con la mayoría de su población entre la primera infancia, infancia, adolescencia, juventud y adultez, sin embargo, se observa una significativa disminución en la población de 0 a 24 años, es decir, niños, niñas, adolescentes y jóvenes, analizando la población para la vigencia 2018 respecto a los años 2023 y la proyección poblacional para el 2025. Entre los 25 y los 44 años se observa el mayor número poblacional, el cual se evidencia en aumento al comparar los años 2018 a 2025, siendo estas las edades promedio más productivas del ciclo vital. De igual manera, la población de los 45 a los 59 años, aunque representa una proporción menor, se evidencia de igual manera en ascenso a lo largo de las vigencias. Según Proyecciones de población DANE 2018, ASIS 2023.

Respecto a la población étnica, el municipio de Páramo cuenta con 4 personas pertenecientes a la etnia negra, mulata o afrocolombiana, que representan el 0,08% de la población residente en el Páramo, de acuerdo con las proyecciones de población con base en el Censo 2018. (DANE – Proyecciones de población censo 2018, Sistema de Estadísticas Territoriales, TERRIDATA).

Lugares de interés ambiental

El municipio de Páramo, Santander y su entorno cuentan con lugares de interés ambiental que destacan tanto por su riqueza ecológica como por las actividades de ecoturismo y conservación que ofrecen.

- Cascadas de Juan Curí Parque ecológico
- Cueva del Indio

Situaciones de orden público relevante- Conflictividad socioambiental

En el municipio de Páramo, actualmente no presenta temas de orden público y conflictos socioambientales, no obstante, el municipio está marcado por la gestión de emergencias por desastres naturales y sequías en épocas de verano.

3. Actividad Minera

El día 10 de septiembre de 2025, se llevó a cabo la reunión de Coordinación y Concurrencia, en el municipio de **PÁRAMO**, SANTANDER, y se presentó el siguiente estado minero:

 Agencia Nacional de Minería	GENERACIÓN DE TÍTULOS MINEROS	CÓDIGO: MIS3-P-008-F-003
	FORMATO	VERSIÓN: 2
	INFORME SOCIAL	FECHA VIGENCIA: 03/sept./2024

Tabla No. 1
Catastro minero – Municipio de PÁRAMO – SANTANDER

DESCRIPCIÓN	CANTIDAD
Títulos mineros	2
Solicitudes vigentes	4
Solicitudes de contrato de concesión viabilizadas técnica, ambiental, jurídica y económicamente	<u>2</u>

Nota: Desde el momento de la reunión de coordinación y concurrencia a la fecha de elaboración de este documento se tiene que las solicitudes mineras, pasaron de DOS (2) a CUATRO (4). Sin embargo, esto no cambia las solicitudes viabilizadas y que serán parte del procedimiento de Audiencia Pública Minera.

De acuerdo con la información anterior, se presenta la tabla con la información de los títulos vigentes en el municipio de PÁRAMO, SANTANDER:

Tabla No. 2
Títulos mineros vigentes – Municipio de PÁRAMO – SANTANDER

No.	Código de expediente	Modalidad	Área Ha.	Etapas	Titular	Grupo de minerales
1	HKF-10051	Contrato de concesión (I 685)	65.026	Explotación	(42188) Asoareneros Sanpav	Materiales de construcción
2	0177-68	Licencia de explotación	38.2079	Explotación	(41582) Profonce S.A	Materiales de construcción

Según la tabla anterior, se evidencia que, en el municipio de PÁRAMO, los títulos cuentan con los principales grupos de minerales así: (2) para Materiales de Construcción; para un total de dos (02) títulos activos en el sistema AnnA Minería.

A continuación, se presentan las cuatro (04) solicitudes de propuestas de Contrato de Concesión Minera que se han presentado ante la ANM para ser evaluadas técnica, económica, jurídica y de certificación ambiental.

Nota: Se presentan Cuatro (4), ya que, durante el desarrollo de este documento y la realización de la reunión de Coordinación y Concurrencia, se solicitaron dos (2) áreas nuevas.

 Agencia Nacional de Minería	GENERACIÓN DE TÍTULOS MINEROS		CÓDIGO: MIS3-P-008-F-003
	FORMATO		VERSIÓN: 2
	INFORME SOCIAL		FECHA VIGENCIA: 03/sept./2024

Tabla No. 3
Solicitudes vigentes – Municipio de PÁRAMO – SANTANDER

No.	Código de expediente	Modalidad	Municipio	Área Ha.	Solicitante	Grupo de minerales
1	503492	Contrato de concesión (I 685)	Páramo, Valle de San José	96.4916	(58649) Edgar Alexander Sarmiento Bueno	Materiales de construcción
2	505552	Contrato de concesión (I 685)	Páramo, Valle de San José	81.8291	(29143) Julio Ferney Herrera Carvajal	Materiales de construcción
3	511621	Contrato de concesión (I 685)	Páramo, Valle de San José	19.5417	(90190) Medsa Mezclas Asfálticas Y Agregados S.A.S	Materiales de construcción
4	511542	Contrato de concesión (I 685)	Ocamonte, Páramo	7.3295	(90190) Medsa Mezclas Asfálticas Y Agregados S.A.S	Materiales de construcción

De las cuatro (4) solicitudes vigentes presentadas en el municipio, se puede evidenciar que según las áreas presentadas son para pequeña y mediana minería, las cuatro (04) son para Materiales de Construcción; son Propuestas de Contrato de Concesión - PCC. De estas, dos (02) se encuentran en proceso de evaluación y las restantes dos (02) ya cumplieron con los requisitos jurídicos, técnicos, económicos y de certificación de zonificación ambiental (este último en cumplimiento de la sentencia denominada “Ventanilla Minera”), es decir que, esta última se encuentran viabilizadas para avanzar en la implementación del procedimiento de Audiencias Públicas Mineras para el posible otorgamiento de título minero. En la siguiente tabla, se presenta la información detallada de las Dos (02) propuestas viabilizadas que fueron concertadas con la Autoridad territorial para avanzar hacia la Audiencia Pública Minera:

Propuestas viabilizadas en el municipio de Páramo, Santander

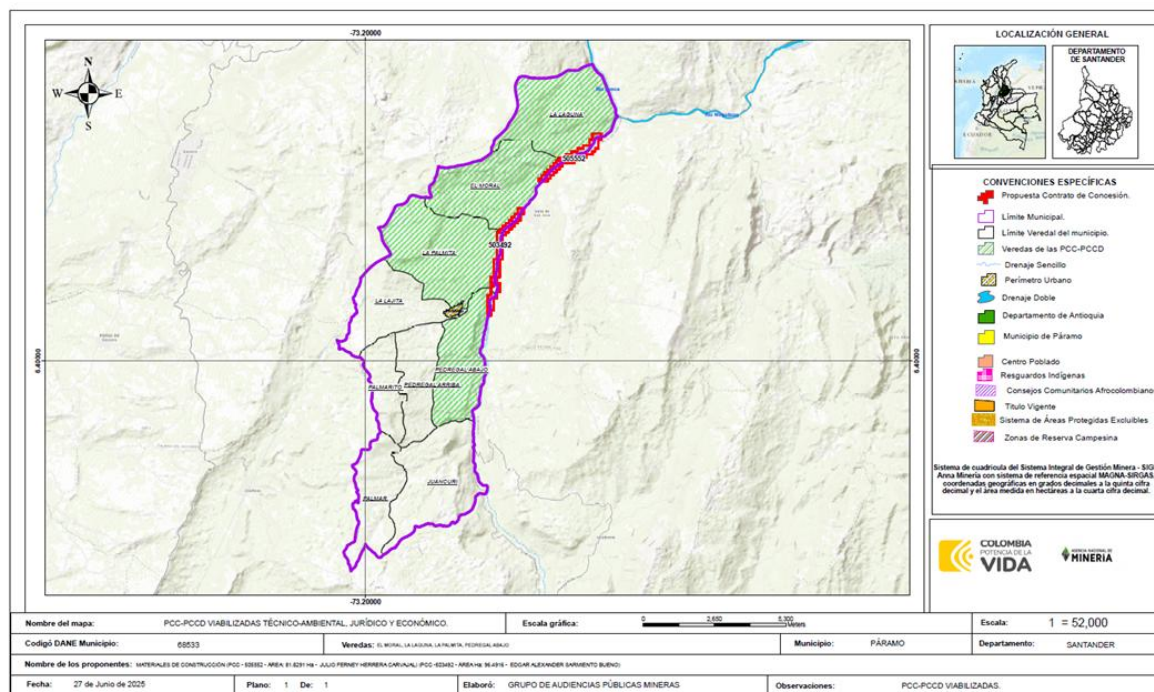
Respecto a las propuestas viabilizadas en el municipio se encuentran dos (02) que a la fecha ya han cumplido con los requisitos jurídicos, técnicos, económicos y de certificación ambiental en cumplimiento de la sentencia denominada “Ventanilla Minera”, y que están actualmente dentro del procedimiento de Audiencia Pública Minera para el posible otorgamiento de título minero. Las dos (02) solicitudes están bajo la figura de Propuestas de Contrato de Concesión -PCC-. En la siguiente tabla, se presenta la información detallada de las mismas:

 Agencia Nacional de Minería	GENERACIÓN DE TÍTULOS MINEROS		CÓDIGO: MIS3-P-008-F-003
	FORMATO		VERSIÓN: 2
	INFORME SOCIAL		FECHA VIGENCIA: 03/sept./2024

Tabla No. 4
Propuestas viabilizadas - Municipio de PÁRAMO- SANTANDER

No.	Código de expediente	Fecha de radicación	Modalidad	Municipio	Área Ha.	Solicitante	Grupo de minerales
1	503492	11/11/2021	Contrato de concesión (I 685)	Páramo, Valle de San José	96.4916	(58649) Edgar Alexander Sarmiento Bueno	Materiales de construcción
2	505552	8/04/2022	Contrato de concesión (I 685)	Páramo, Valle de San José	81.8291	(29143) Julio Ferney Herrera Carvajal	Materiales de construcción

Mapa No. 2
Plano ubicación geográfica de las propuestas de contrato de concesión viabilizadas



Fuente: AnnA Minería. 2025

Teniendo en cuenta el mapa anterior se puede evidenciar que las propuestas se encuentran ubicadas en las siguientes veredas EL MORAL, LA LAGUNA, LA PALMITA, PEDREGAL ABAJO. Zonas en las que se

 Agencia Nacional de Minería	GENERACIÓN DE TÍTULOS MINEROS	CÓDIGO: MIS3-P-008-F-003
	FORMATO	VERSIÓN: 2
	INFORME SOCIAL	FECHA VIGENCIA: 03/sept./2024

encuentran las comunidades que serán directamente impactadas positiva o negativamente por los posibles proyectos mineros.

4. Informe narrativo de la implementación del procedimiento en el territorio

El proceso participativo realizado en el municipio de Páramo se inició en septiembre del 2025. A la fecha han participado en la implementación del procedimiento 25 personas así: 15 personas participantes de las comunidades, 6 personas de las autoridades territoriales, 1 organización y las y los proponentes con la participación de 3 personas. De esta manera se avanzó en la implementación del procedimiento para llegar al espacio de la Audiencia Pública Minera garantizando la participación informada de actores interesados.

Fase 1: Aproximación al territorio: se llevó a cabo el 01 de septiembre del 2025 y tuvo como objetivo principal dar inicio al procedimiento de Audiencias Públicas Mineras en el municipio. Durante este primer acercamiento, se establecieron espacios de diálogo con autoridades territoriales, solicitantes de las propuestas de contrato de concesión minera vigentes presentadas en el municipio, con el fin de identificar la ubicación de los polígonos solicitados y levantar información clave del municipio, que permita el desarrollo de actividades proyectadas durante el procedimiento.



Acercamiento al territorio

Fase 2: Coordinación y Concurrencia, Diálogo y participación ciudadana; se desarrolló en la semana del 08 al 12 de septiembre del 2025 y tuvo como objetivo, realizar la reunión de Coordinación y Concurrencia con las autoridades territoriales el día 10 de septiembre del 2025, así como desarrollar ejercicios de diálogo y participación ciudadana con las comunidades impactadas de los posibles proyectos mineros.

 Agencia Nacional de Minería	GENERACIÓN DE TÍTULOS MINEROS	CÓDIGO: MIS3-P-008-F-003
	FORMATO	VERSIÓN: 2
	INFORME SOCIAL	FECHA VIGENCIA: 03/sept./2024



Reunión de Coordinación y Concurrencia entre el equipo de APM y la alcaldía de Páramo. Biblioteca municipal. 10 de septiembre del 2025.



Reunión de Diálogo Social y Participación Ciudadana entre equipo social de APM y comunidad de la Asociación de Areneros de San Gil. 10 de septiembre de 2025

Fase 3: Pedagogía y diálogo social; se llevó a cabo en la semana del 22 al 25 de septiembre del de 2025 y tuvo como objetivo, facilitar espacios de diálogo entre proponentes y comunidades impactadas por los posibles proyectos mineros con el fin de entablar una escucha activa entre los actores buscando posibles preacuerdos antes del desarrollo de la audiencia pública minera. A su vez, abrir espacios de pedagogía para dar respuesta a las inquietudes planteadas por los diferentes actores.

 Agencia Nacional de Minería	GENERACIÓN DE TÍTULOS MINEROS	CÓDIGO: MIS3-P-008-F-003
	FORMATO	VERSIÓN: 2
	INFORME SOCIAL	FECHA VIGENCIA: 03/sept./2024



Fase 3 Diálogo Social con proponentes en la biblioteca municipal, Páramo, Santander.

Fase 4: Audiencia Pública Minera: la APM será llevada a cabo el 21 de octubre del 2025 a las 8:00 a.m. en la Casa de la Cultura del municipio de Páramo, Santander. Las Audiencias son el mecanismo de participación ciudadana fundamentada en el artículo 259 del Código de Minas, mediante el cual la Agencia Nacional de Minería o quien esta delegue, abre espacio de diálogo con la comunidad en general, el(los) proponente(s), las organizaciones sociales, las entidades públicas y privadas y demás interesados, para dar a conocer la información detallada de las propuestas de contrato de concesión minera. A la vez se realiza la preparación previa de la APM realizando una mesa de trabajo, donde se concilia las necesidades que se requieren para el desarrollo de la misma; participando los diferentes actores que asistieron durante todo el proceso de la implantación del procedimiento.

 Agencia Nacional de Minería	GENERACIÓN DE TÍTULOS MINEROS	CÓDIGO: MIS3-P-008-F-003
	FORMATO	VERSIÓN: 2
	INFORME SOCIAL	FECHA VIGENCIA: 03/sept./2024

Fases del procedimiento:

Primera fase: Aproximación al territorio



Páramo, Santander. Equipo Audiencias Públicas Mineras - VCT

El primer acercamiento se realizó el día 01 de septiembre del 2025, con la alcaldía municipal, contando con la participación de la Secretaría de Planeación de manera virtual. En esta reunión, se presentó el procedimiento de Audiencia Pública Minera para el otorgamiento de contratos de concesión minera y se identificaron dinámicas, contexto y situaciones de conflictividad en las zonas de interés minero. Así como el agendamiento de la reunión de coordinación y concurrencia. Para esta primera fase se sostuvo reunión virtual con los proponentes de las dos propuestas de contrato de concesión con el objetivo de dar inicio al procedimiento de Audiencia Pública Minera.

Segunda fase: Coordinación y concurrencia, Participación ciudadana y diálogo social



Diálogo Social y participación Ciudadana en Páramo.

 Agencia Nacional de Minería	GENERACIÓN DE TÍTULOS MINEROS	CÓDIGO: MIS3-P-008-F-003
	FORMATO	VERSIÓN: 2
	INFORME SOCIAL	FECHA VIGENCIA: 03/sept./2024

La segunda fase, se desarrolló en la semana del *08 al 12 de septiembre de 2025* y tuvo como objetivo realizar la reunión de Coordinación y Concurrencia con las autoridades territoriales, así como realizar acercamientos a los polígonos solicitados con el fin de realizar contacto con las/los presidentes de Juntas de Acción Comunal y llevar a cabo encuentros para socializar el procedimiento y realizar las actividades participativas de las comunidades.

a. Coordinación y concurrencia

Previo a la reunión de Coordinación y Concurrencia, el equipo de Audiencias Públicas Mineras – APM - abrió un espacio de encuentro virtual entre la ANM y representantes de la Secretaría de Planeación del municipio de Páramo, como un primer paso para avanzar en la entrega de información geográfica de las áreas de las solicitudes viabilizadas para el posible otorgamiento de títulos mineros en Páramo; con la entrega de esta información se acordó que la Secretaría de Planeación realizaría un informe técnico de análisis de las áreas de las solicitudes y sus superposiciones (usos del suelo) conforme al Instrumento de Ordenamiento Territorial vigente, en relación con los polígonos de las propuestas de contrato de concesión viabilizadas hasta la fecha. El informe emitido por la Secretaría de Planeación municipal sirvió como base de información para la socialización y análisis durante la reunión de coordinación y concurrencia entre las entidades territoriales y la ANM.



Reunión de Coordinación y Concurrencia entre el equipo de APM y la alcaldía de Páramo. Biblioteca municipal. 10 de septiembre del 2025.

Como segundo paso se realizó la reunión de Coordinación y Concurrencia entre la Agencia Nacional de Minería y la autoridad territorial de Páramo el día 10 de septiembre del 2025. El propósito principal de este espacio fue socializar con el ente territorial y sus autoridades las dos (02) propuestas de concesión minera viabilizadas, y analizarlas en detalle según el informe realizado por la Secretaría de Planeación, basado en el esquema de Ordenamiento Territorial. En este encuentro, participó el alcalde municipal, la Secretaría de Planeación, el profesional apoyo de la secretaria de Planeación, el Consejo municipal y la Personería municipal. Se acordó qué las áreas de las solicitudes eran adecuadas para las actividades mineras,

 Agencia Nacional de Minería	GENERACIÓN DE TÍTULOS MINEROS	CÓDIGO: MIS3-P-008-F-003
	FORMATO	VERSIÓN: 2
	INFORME SOCIAL	FECHA VIGENCIA: 03/sept./2024

destacando que la determinación final sobre la viabilidad de un proyecto minero se realizaría durante la fase de licenciamiento ambiental, considerando los factores ambientales, el uso del suelo y otras condiciones ambientales pertinentes. El acta de esta reunión será publicada en la página de la Agencia Nacional de Minería, una vez terminé el traslado y respuesta de las observaciones y comentarios de la comunidad. En el siguiente link encontrará el link del acta borrador del municipio: <https://anm.gov.co/audiencia-y-participacion-de-terceros-programadas?page=2>

b. *Diálogo Social y Participación Ciudadana*



Reunión de Diálogo Social y Participación Ciudadana entre equipo social de APM y comunidad de la Asociación de Areneros y presidente de ASOJUNTAS del municipio de Páramo. 10 de septiembre de 2025

Para el segundo momento, desde el componente social del procedimiento, se realizaron encuentros con los presidentes de las Juntas de Acción Comunal de las veredas Laguna, Moral, Palmita y Pedregal Abajo, con el objetivo de dar a conocer las propuestas de concesión viabilizadas para el municipio de Páramo, así como, el procedimiento de APM. De las comunidades con las que se trabajó, estuvieron el presidente de ASOJUNTAS del municipio y los presidentes de las veredas Laguna, Moral, Palmita y la Asociación de Areneros. Para este espacio, se llevó a cabo metodologías participativas como el diálogo social que utilizó el equipo de Audiencias Públicas Mineras (APM) para abrir espacios de diálogo y encuentro comunitario, los cuales permitieron identificar principales inquietudes, requerimientos y aspectos positivos manifestados por las comunidades.

Entre las inquietudes más reiteradas estuvieron la preocupación por el impacto ambiental que podría generar el otorgamiento de los títulos mineros, el acceso a la información y seguimiento a los procesos, así como el destino de los recursos del proyecto y su beneficio real para la comunidad. Los requerimientos incluyeron la generación de empleo local, capacitaciones técnicas, mejoramiento de vías, protección de fuentes hídricas, apoyo a proyectos productivos y comunitarios, y fortalecimiento institucional. Como aspecto positivo, las comunidades valoraron la presencia institucional y manifestaron su disposición al diálogo con los proponentes, no obstante, manifestaron su oposición a la actividad minera y el otorgamiento de futuros títulos en el municipio. Estas actividades se realizaron en Fase II del procedimiento de APM los días 9, 10 y 11 de

 Agencia Nacional de Minería	GENERACIÓN DE TÍTULOS MINEROS	CÓDIGO: MIS3-P-008-F-003
	FORMATO	VERSIÓN: 2
	INFORME SOCIAL	FECHA VIGENCIA: 03/sept./2024

septiembre para Fase III los días 23, 24 y 25 de septiembre, donde se trabajó con las comunidades que posiblemente serán impactadas por el proyecto de contrato de concesión minera si se llegara a dar el otorgamiento del título minero.

Estos encuentros se llevaron a cabo con el apoyo de los presidentes de las Juntas de Acción Comunal (JAC) de las veredas Laguna, Moral, Palmita también se realizó comunicación con la vereda Pedregal Abajo sin embargo, no se pudo establecer un día para brindar la información necesaria a cerca de las solicitudes igualmente la presidente de la JAC se encuentra incluida en la mesa de seguimiento para aclarar las dudas que tenga frente al procedimiento de APM y la alcaldía quienes estuvieron apoyando las convocatorias y movilización comunitaria en los diferentes territorios.

En estos espacios se crearon mesas de seguimiento con la comunidad y Juntas de Acción Comunal-JAC de los corregimientos de Laguna, Moral, Palmita y Pedregal Abajo, donde se compartió información que se trabaja en cada reunión, los planos de las propuestas de concesión, el procedimiento de Audiencia Pública Minera en formato video e invitaciones a los espacios posteriores que se iban agendando. Estas mesas de seguimiento se crearon por WhatsApp para facilidad de la comunidad y con el objetivo de mantener informadas a las comunidades sobre el procedimiento de APM.

Los objetivos de estos encuentros fueron los siguientes:

- 1- Presentar el procedimiento de audiencias públicas mineras.
- 2- Dar a conocer el ciclo minero.
- 3- Identificar en los mapas oficiales las solicitudes viabilizadas en el municipio de Páramo, haciendo énfasis en las que podrían afectar directa o indirectamente su territorio.
- 4- Identificar las principales inquietudes, requerimientos y aspectos positivos de las comunidades sobre las propuestas/solicitudes viabilizadas.
- 5- Creación de las mesas de seguimiento del procedimiento de APM

A continuación, se presentan las listas de inquietudes, requerimientos y expectativas manifestadas por las comunidades:

Fec ha	Placa	Vered as	Comunid ad	Inquietudes, requerimiento y aspectos positivos
09 de sept ie mbr e de 2025	50555 2	La Laguna	Presidente JAC La Laguna, Asociación de Areneros	Inquietudes <ul style="list-style-type: none"> • Posibles alteraciones en el cauce del río que pueda provocar avalanchas e inundaciones. • La Asociación de Areneros manifiestan que realizan minería artesanal y tienen preocupación porque ya no tengan material para trabajar. • Daño ecológico grave en el recurso hídrico. • La comunidad vive de la arena.

 Agencia Nacional de Minería	GENERACIÓN DE TÍTULOS MINEROS		CÓDIGO: MIS3-P-008-F-003
	FORMATO		VERSIÓN: 2
	INFORME SOCIAL		FECHA VIGENCIA: 03/sept./2024

11 de sept ie mbr e de 2025	505552 — 503492	El Moral	Presidente JAC El Moral	Inquietudes <ul style="list-style-type: none"> • Preocupaciones por hundimiento en el río al sacar material. • Preocupación por alteraciones que se puedan dar en el río ocasionando desastres naturales como avalanchas e inundaciones. Requerimientos <ul style="list-style-type: none"> • El presidente manifiesta que las vías sean mejoradas y cuidadas una vez se otorgue el título minero.
11 de sept ie mbr e de 2025	503492	La Palmita	Presidente de la JAC La Palmita	Inquietudes <ul style="list-style-type: none"> • Preocupación por posibles alteraciones en el cauce del río Fonce. • Preocupación por pérdida de vegetación. • La calidad del agua disminuya. • Preocupación por los balnearios, ya que podrían perderse con la actividad minera. • Podría verse afectada la calidad del aire. Requerimientos <ul style="list-style-type: none"> • La comunidad solicita la realización de programas de recreación. • Apoyo en los insumos para el café, ya que es la actividad económica principal de la comunidad en el municipio. <p>El presidente de la JAC manifiesta que las vías sean mejoradas y cuidadas una vez se otorgue el título minero.</p>

Tercera fase: Pedagogía y diálogo social

La tercera fase, se desarrolló en la semana del 22 al 25 de septiembre de 2025, como objetivo principal realizar un dialogo para la comunidad en general con el fin de que estuvieran informadas acerca del procedimiento de APM y dialogo con comunidad de las veredas y proponentes con el fin de realizar acuerdos y resolver inquietudes.

En este tercer momento del procedimiento de APM, se realizaron dos tipos de espacios con la comunidad, cada uno de acuerdo con diferentes metodologías.

Por un lado, se convocaron espacios de diálogo social con las comunidades de las veredas Laguna, Moral, Palmita y Pedregal Abajo, donde se encuentran las solicitudes mineras que podrían convertirse en títulos mineros, con el objetivo de abrir el diálogo entre proponentes y comunidades con el fin de escuchar, dialogar e identificar posibles acuerdos entre ambas partes que permitan realizar una minería que beneficie al proponente y a la comunidad.

 Agencia Nacional de Minería	GENERACIÓN DE TÍTULOS MINEROS	CÓDIGO: MIS3-P-008-F-003
	FORMATO	VERSIÓN: 2
	INFORME SOCIAL	FECHA VIGENCIA: 03/sept./2024

En estos espacios se contó con la participación de los proponentes que tienen sus solicitudes en el municipios sin embargo no fue posible llegar a posibles acuerdos, aunque los proponentes y la comunidad se encuentran abiertos a posibles diálogos que surjan antes de la APM con el fin de revisar de qué manera pueden llegar a algunos acuerdos que benefician a la comunidad y proponente.

i. Diálogo social



Diálogo Social con proponente en Páramo.

Estos espacios tienen como objetivo informar sobre las solicitudes propuestas en los territorios, responder a las inquietudes planteadas por la comunidad y facilitar la construcción de posibles acuerdos para la APM.

Durante la semana del 22 al 25 de septiembre del 2025, se llevó a cabo la tercera fase del procedimiento mediante visitas al territorio, en las cuales se realizaron dos (2) espacios de diálogo social entre las comunidades y los proponentes. Estos encuentros se desarrollaron con comunidad y en su mayoría presidentes de JAC de las veredas Laguna, Moral y Palmita. Con la vereda Pedregal Abajo a pesar de las múltiples invitaciones no se logró un espacio ni con presidenta de JAC ni algún delegado. En este diálogo también participó la Asociación de Areneros SANPAV.

Metodológicamente, estos diálogos fueron realizados según el procedimiento establecido por la ANM. Inicialmente se socializaba las fases del procedimiento de APM, para posteriormente realizar la ubicación geográfica de las placas viabilizadas a partir de un ejercicio cartográfico en el que se señalaba la ubicación de los polígonos, el tipo de minerales y el nombre de la persona jurídica o natural proponente. Adicionalmente, se socializó el ciclo minero y se resolvieron dudas e inquietudes de los y las asistentes, entre las cuales se contó con temas referidos a la preocupación del cuidado del medio ambiente (protección a la fauna, flora y fuentes hídricas) y la reducción de trabajo para la asociación de areneros por el impacto de estas solicitudes. También se aclararon dudas sobre cuál es la labor de la Agencia Nacional de Minería frente a las otras

 Agencia Nacional de Minería	GENERACIÓN DE TÍTULOS MINEROS	CÓDIGO: MIS3-P-008-F-003
	FORMATO	VERSIÓN: 2
	INFORME SOCIAL	FECHA VIGENCIA: 03/sept./2024

entidades del Estado, esto debido a una inquietud de una persona de la comunidad manifestando si se habían realizado estudios sísmicos para estas solicitudes.

La comunidad manifestó la gran preocupación por el recurso hídrico y lo que la minería podría ocasionar en caso de que las propuestas viabilizadas sean otorgadas en un futuro como títulos mineros, tanto en la escasez de trabajo como en la desaparición del Río Fonce que es el principal atractivo turístico no solo por el agua, sino que también existen balnearios y por este río se realizan deportes extremos como el canotaje uno de los atractivos turísticos del municipio y la región.

Es importante mencionar que la realización de esta fase del procedimiento en el municipio de Páramo contó con el acompañamiento de la alcaldía, la personería y secretaria de Planeación.

Diálogo amplio

Por otro lado, se realizó un (1) espacio de diálogo social amplio con la ciudadanía interesada, con el objetivo de informar a las personas interesadas sobre las propuestas viabilizadas para el posible otorgamiento de títulos mineros en la biblioteca municipal de Páramo y dar respuestas a las preguntas realizadas con relación a los procesos mineros desde el componente técnico, jurídico y social. Estos espacios fueron dirigidos a la ciudadanía en general, a través de convocatorias abiertas.

Se llevó a cabo un (1) diálogo amplio, en el municipio, en articulación con la alcaldía en el mes de septiembre donde la convocatoria fue dirigida a la comunidad interesada y habitantes de las veredas donde se encuentran las solicitudes viabilizadas. No obstante, el día en que se tenía agendado el espacio la comunidad no asistió al darse día cívico en el municipio por temas ajenos de la ANM.



Convocatoria de los espacios de Pedagogías y diálogo social y diálogo amplio

 Agencia Nacional de Minería	GENERACIÓN DE TÍTULOS MINEROS	CÓDIGO: MIS3-P-008-F-003
	FORMATO	VERSIÓN: 2
	INFORME SOCIAL	FECHA VIGENCIA: 03/sept./2024

Ruta Metodológica con comunidades del municipio de Páramo y Asociación de areneros

Considerando que el municipio se encuentra en época de recolecta de café ya que su economía depende de esta actividad, se tuvieron reuniones con los presidentes de Juntas de Acción Comunal y algunos habitantes de las veredas en donde se dieron a conocer las propuestas viabilizadas y se explicó todo el procedimiento de APM incluyendo también el ciclo minero e indicando la importancia de que la comunidad esté informada de lo que pasa en materia de minería en el territorio.

Siendo así se realizaron reuniones de la siguiente manera:

- Fase II: Tres diálogos sociales y participación ciudadana
- Fase III: Un dialogo amplio y dos pedagogías y diálogos sociales

A partir de los encuentros de la Fase II se levantó la lista de inquietudes, requerimientos y aspectos positivos que mencionan los presidentes de las JAC y algunos habitantes de las veredas incluyendo la Asociación de areneros presente en el municipio. Así mismo, se creó la mesa de seguimiento al procedimiento de Audiencia Publica minero, desde la segunda fase, de tal manera que la comunidad se mantuviera informada y pudiera replicar la información del procedimiento a partir de material audiovisual y cartográfico compartido por WhatsApp.

A partir de la Fase III en los diálogos amplios y con proponentes surgieron algunas inquietudes por parte de la comunidad como, por ejemplo: si se tiene un estudio de suelos haciendo referencia a la parte sismológica del municipio para estos proyectos, a lo cual la abogada presente en el espacio mencionó algunas entidades del Estado y su respectiva competencia para dar claridad que no es competencia de la Agencia Nacional de Minería tener esta información pero que, sin embargo en reunión de coordinación y concurrencia se revisó con las respectivas Entidades Territoriales todo lo que abarca la parte técnica del proyecto.

Igualmente, en esta fase se hizo uso de recursos tecnológicos, en donde se proyectó la página de la ANM y se realiza una orientación por parte del profesional social junior, indicando que todos los documentos que se proyectan en las fases del procedimiento de Audiencia Pública Minera son públicos y donde se pueden encontrar cada uno de ellos; también se realiza una proyección del visor geográfico de AnnA Minería donde pueden buscar las solicitudes y toda la información de las mismas.

Cuarta fase: preparación Audiencia Pública Minera

Para esta última fase, se llevaron a cabo espacios de diálogo con las comunidades, la autoridad territorial, y proponentes la Mesa de Trabajo APM, con el propósito de identificar los aspectos principales a considerar en el desarrollo de la audiencia en el municipio.

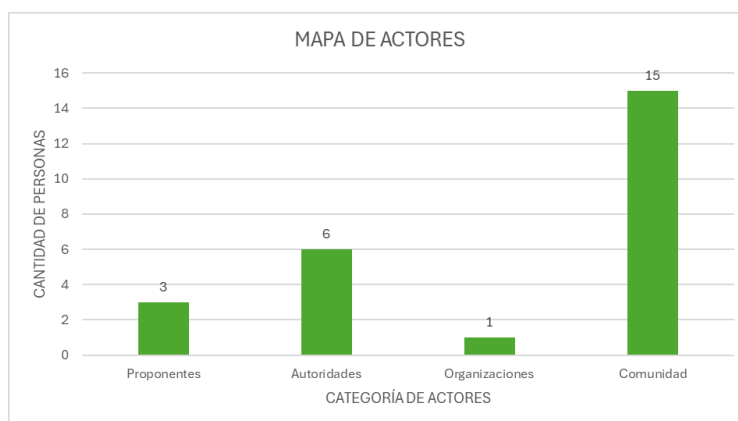
Se socializó de manera breve la organización de la agenda de la audiencia, el espacio de participación de la comunidad durante el evento, así como el proceso de convocatoria y registro para intervenir durante la audiencia. Se mencionó que la audiencia se tiene proyectada para el día 21 de octubre del 2025 en la casa de la cultura en el casco urbano del municipio, siendo un lugar central para la comunidad. Finalmente, se manifestó el interés de poder enviar la información de la audiencia para que pueda ser replicada con otros miembros de la comunidad.

 Agencia Nacional de Minería	GENERACIÓN DE TÍTULOS MINEROS	CÓDIGO: MIS3-P-008-F-003
	FORMATO	VERSIÓN: 2
	INFORME SOCIAL	FECHA VIGENCIA: 03/sept./2024

5. Mapeo de Actores

A continuación, se realiza la identificación y caracterización de actores que participaron en la implementación del procedimiento de Audiencias Públicas Mineras en el municipio de Páramo. Esta información proviene de las bases de datos oficiales de la implementación del procedimiento.

Gráfico 1



Información registrada en las bases de datos propias de la ANM en el marco de la implementación del procedimiento de APM en territorio

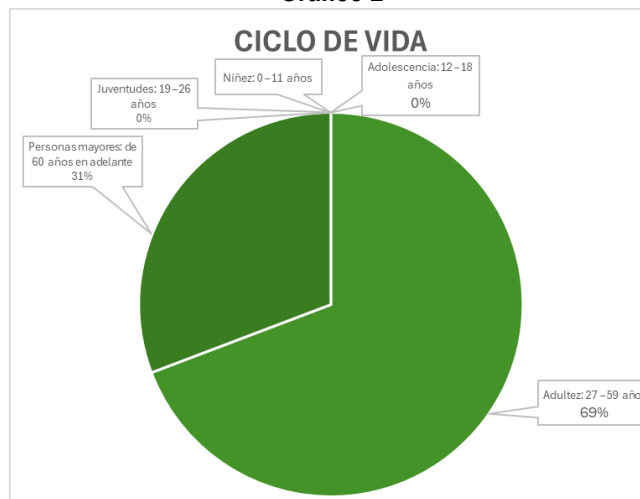
Teniendo en cuenta el gráfico anterior, se puede identificar que a la fecha han participado en la implementación del procedimiento 25 personas así: 15 personas participantes de las comunidades, 6 personas de las autoridades territoriales, 1 organización y las y los proponentes con la participación de 3 personas.

Comunidad

A continuación, se presentan los gráficos que son resultado de la caracterización y análisis de la participación de la comunidad como actor clave en el proceso de relacionamiento para el otorgamiento de títulos mineros. Se logró identificar el ciclo de vida, área de vivienda (si es rural o urbana), enfoque de género (femenino, masculino, LGBTI), enfoque étnico (indígena, NARP, Rom, campesinos), si cuenta con alguna discapacidad (si o no) y finalmente, si es víctima del conflicto (si o no).

 Agencia Nacional de Minería	GENERACIÓN DE TÍTULOS MINEROS		CÓDIGO: MIS3-P-008-F-003
	FORMATO		VERSIÓN: 2
	INFORME SOCIAL		FECHA VIGENCIA: 03/sept./2024

Gráfico 2



Información registrada en las bases de datos propias de la ANM en el marco de la implementación del procedimiento de APM en territorio

Teniendo en cuenta el gráfico anterior, se logra identificar que, de las 15 personas participantes de las comunidades, se ubican en primer lugar las personas del ciclo de vida de adultez que va de los 27 a 59 años con 9 personas, seguido de las personas mayores de 60 años con 4 personas. Ninguna persona mencionó encontrarse en las juventudes que van desde los 19 hasta los 26 años ni en la niñez (0 hasta los 11 años) y finalmente, ninguna persona mencionó encontrarse la adolescencia que van desde los 12 hasta los 18 años.

Gráfico 3

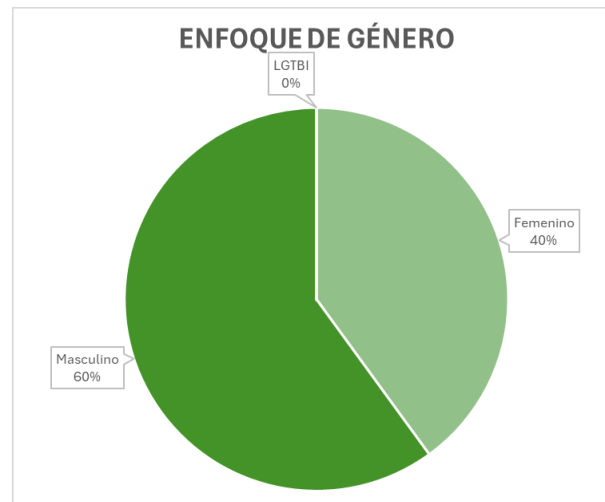


Información registrada en las bases de datos propias de la ANM en el marco de la implementación del procedimiento de APM en territorio

 Agencia Nacional de Minería	GENERACIÓN DE TÍTULOS MINEROS		CÓDIGO: MIS3-P-008-F-003
	FORMATO		VERSIÓN: 2
	INFORME SOCIAL		FECHA VIGENCIA: 03/sept./2024

Del gráfico anterior se puede interpretar que, de las 15 personas registradas en las bases de datos de la categoría de comunidad, con relación al área de vivienda predominó la zona rural con 15 personas versus ninguna persona de zona urbana.

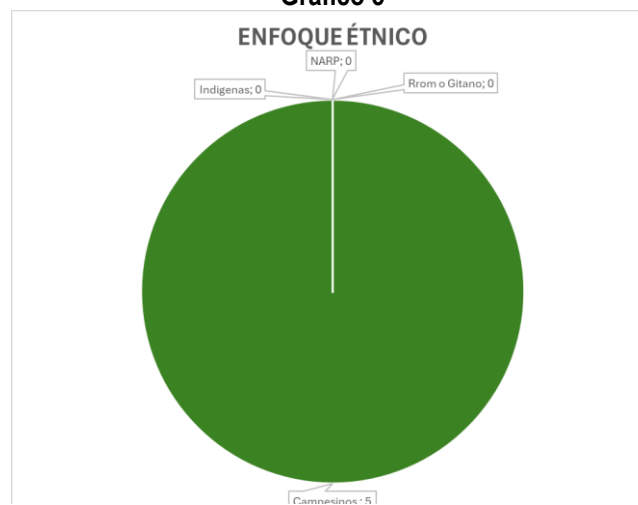
Gráfico 4



Información registrada en las bases de datos propias de la ANM en el marco de la implementación del procedimiento de APM en territorio

Del gráfico anterior se puede interpretar que, de las 15 personas registradas en las bases de datos de la categoría de comunidad, se encuentra lo siguiente: 9 personas de la comunidad se reconocen como género masculino, 6 personas del género femenino, ninguna persona registró pertenecer a la comunidad LGBTI. Esto muestra una participación con predominancia masculina en el procedimiento.

Gráfico 5

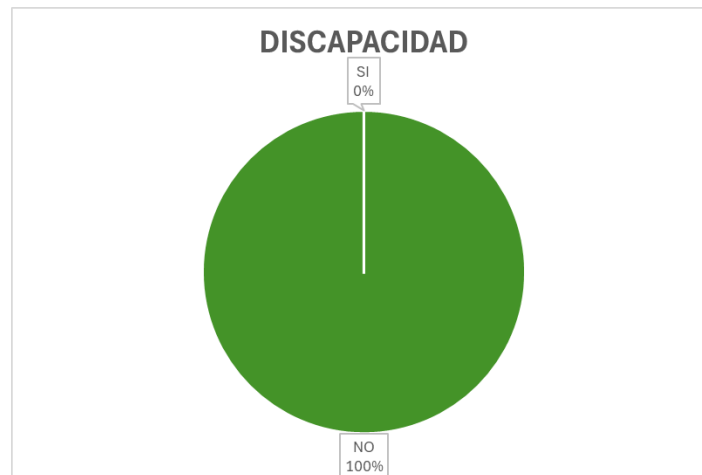


Información registrada en las bases de datos propias de la ANM en el marco de la implementación del procedimiento de APM en territorio

 Agencia Nacional de Minería	GENERACIÓN DE TÍTULOS MINEROS		CÓDIGO: MIS3-P-008-F-003
	FORMATO		VERSIÓN: 2
	INFORME SOCIAL		FECHA VIGENCIA: 03/sept./2024

Del gráfico anterior se puede interpretar que, de las 15 personas registradas en las bases de datos de la categoría de comunidad, ninguna persona se reconoció como parte de los grupos, pueblos o comunidades étnicas.

Gráfico 6



Información registrada en las bases de datos propias de la ANM en el marco de la implementación del procedimiento de APM en territorio

Teniendo en cuenta el gráfico anterior, se puede evidenciar que, de las 15 personas registradas, se caracterizó que quince (15) personas registraron no tener una discapacidad.

Gráfico 7



Información registrada en las bases de datos propias de la ANM en el marco de la implementación del procedimiento de APM en territorio

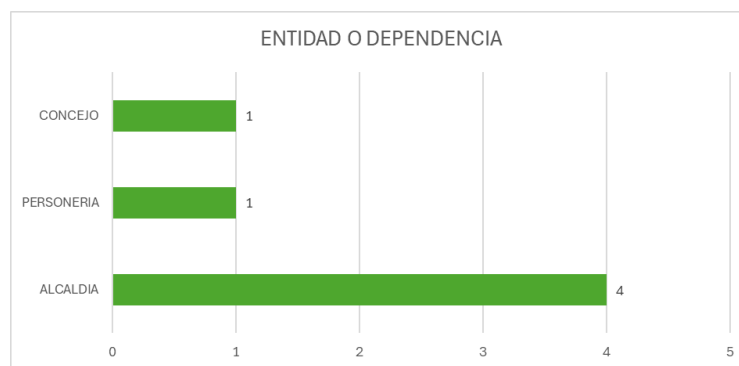
Teniendo en cuenta el gráfico anterior, se puede evidenciar que con relación a si son o no víctimas del conflicto armado, ninguna (0) persona registró ser víctima del conflicto armado.

 Agencia Nacional de Minería	GENERACIÓN DE TÍTULOS MINEROS	CÓDIGO: MIS3-P-008-F-003
	FORMATO	VERSIÓN: 2
	INFORME SOCIAL	FECHA VIGENCIA: 03/sept./2024

Autoridades territoriales

Dentro del ejercicio de caracterización del mapa de actores de las autoridades territoriales se logró identificar la participación de 6 colaboradores de las instituciones o autoridades territoriales que participaron activamente en la implementación del procedimiento de Audiencias Públicas Mineras en los diferentes lugares.

Gráfico 8



Información registrada en las bases de datos propias de la ANM en el marco de la implementación del procedimiento de APM en territorio

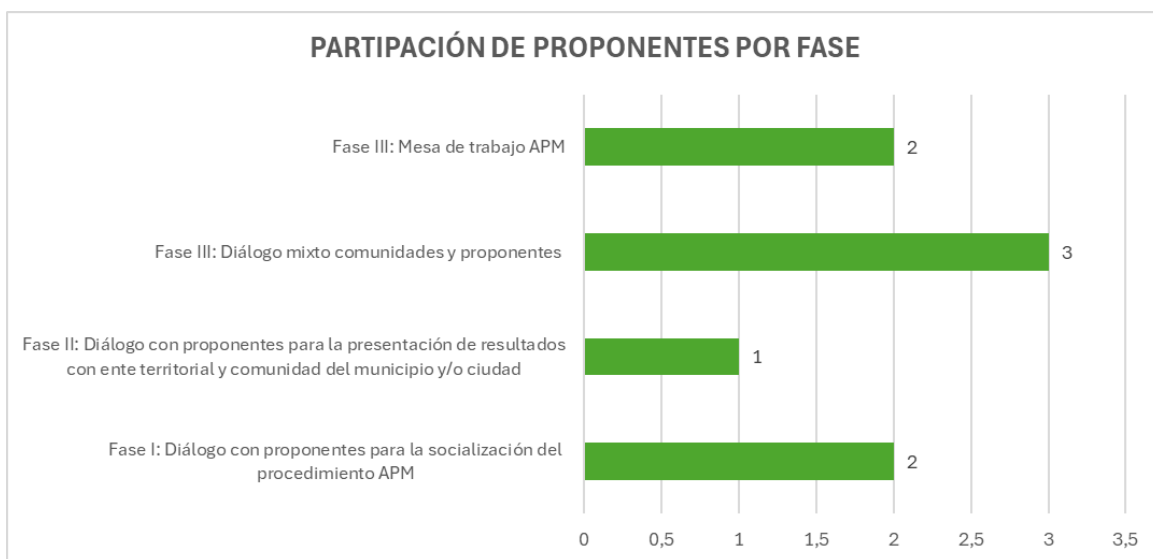
Del gráfico anterior se logra destacar que, de las 6 personas registradas, participaron una (1) de parte del Concejo Municipal, seguido de cuatro (4) personas de la Alcaldía Municipal, una (1) persona de la Personería Municipal.

Proponentes

Dentro del ejercicio de caracterización del mapa de actores de los proponentes se logró identificar la participación de 3 colaboradores que participaron activamente en la implementación del procedimiento de Audiencias Públicas Mineras en los diferentes lugares.

 Agencia Nacional de Minería	GENERACIÓN DE TÍTULOS MINEROS	CÓDIGO: MIS3-P-008-F-003
	FORMATO	VERSIÓN: 2
	INFORME SOCIAL	FECHA VIGENCIA: 03/sept./2024


Gráfico 9



Información registrada en las bases de datos propias de la ANM en el marco de la implementación del procedimiento de APM en territorio

En cuanto a la participación de los proponentes en las actividades realizadas por parte de ANM, se dio en tres fases distintas del procedimiento APM. En la Fase I, correspondiente al diálogo con proponentes para la socialización del procedimiento, se contó con la participación de dos (2) proponentes. En la Fase II, que consistió en el diálogo con proponentes para la presentación de resultados ante el ente territorial y la comunidad, se contó con la participación de un (1) proponente. Finalmente, en la Fase III, que involucró dos tipos de reuniones por un lado Mesa de Trabajo para la Audiencia Pública Minera, en los que se contó con la participación de dos (2) proponentes y por otro lado diálogos mixtos entre comunidades y proponentes, se registró la mayor participación, con tres (3) proponentes. Esta tendencia evidencia un incremento progresivo en el involucramiento de los proponentes a medida que avanzan las fases del proceso.

Tipo	Actor	Caracterización
<i>Comunidad</i>	<i>Veredas del municipio de Paramo y algunas personas pertenecientes a los municipios de San Gil y Valle de San José. Laguna, Mata de Guadua, Morro Recodo, Palmita, El Moral, La Laguna Páramo.</i>	Las comunidades expresan una postura crítica y de preocupación frente a la actividad minera, en especial por los impactos ambientales y sociales que podría generar. Su relación con la minería se da principalmente por la extracción artesanal de arena, de la cual dependen económicamente, lo que genera tensiones entre la necesidad de subsistencia y los riesgos asociados.

 Agencia Nacional de Minería	GENERACIÓN DE TÍTULOS MINEROS		CÓDIGO: MIS3-P-008-F-003
	FORMATO		VERSIÓN: 2
	INFORME SOCIAL		FECHA VIGENCIA: 03/sept./2024

<i>Autoridad territorial</i>	<i>Alcaldía Municipal.</i> <i>Concejo Municipal.</i> <i>Personería Municipal.</i>	<p>Alcaldía La administración municipal asumió una postura de concertación y viabilidad condicionada. Se concluyó que las solicitudes mineras analizadas podían considerarse viables en la medida en que no se interponían con elementos prioritarios del municipio. Sin embargo, se dejó claro que cualquier avance debía ajustarse a lo dispuesto en el Plan Básico de Ordenamiento Territorial (PBOT). La Secretaría de Planeación señaló que los polígonos de las solicitudes se encuentran en zonas con usos condicionados, donde priman actividades de conservación de recursos hídricos, agrosilvopastoriles, protección forestal y cultivos.</p> <p>Concejo Municipal: El Concejo intervino con una postura de duda y solicitud de aclaraciones, sin definirse expresamente a favor o en contra de las propuestas mineras. Las inquietudes se centraron en la duración del título minero y en la necesidad de precisar el ciclo minero, especialmente en lo relacionado con la obligatoriedad de la licencia ambiental para la etapa de explotación.</p> <p>Personería Municipal: La Personería adoptó una postura crítica y de preocupación ambiental, manifestando inquietudes sobre el eventual uso de explosivos, los movimientos de tierra y los impactos potenciales en la población y los recursos naturales. Además, cuestionó qué entidad tiene la responsabilidad de investigar los impactos antes del inicio de la actividad. También solicitó claridad sobre los mecanismos de convocatoria a la Audiencia Pública Minera (APM), enfatizando que debía garantizarse la participación informada de toda la comunidad a través de distintos medios de comunicación. Finalmente, pidió que quedara como compromiso la remisión de información oficial acerca del estado de los títulos mineros vigentes en el municipio.</p>
<i>Dos proponentes</i>	<i>Persona Natural:</i> <i>Edgar Sarmiento y Julio Herrera</i>	<p>En el municipio de Páramo, los proponentes de la actividad minera son dos personas naturales de origen nacional, una con trayectoria empresarial local y otra proveniente de fuera del territorio. Ambos han expresado disposición al diálogo con las instituciones y la comunidad, señalando su interés en aportar a la economía regional sin contradecir las necesidades locales. Aunque no han presentado programas sociales específicos ni compromisos concretos en materia de infraestructura, educación, ambiente o recreación, han manifestado la posibilidad de generar empleo y, en</p>

 Agencia Nacional de Minería	GENERACIÓN DE TÍTULOS MINEROS		CÓDIGO: MIS3-P-008-F-003
	FORMATO		VERSIÓN: 2
	INFORME SOCIAL		FECHA VIGENCIA: 03/sept./2024

		<p>articulación con las autoridades territoriales, ofrecer beneficios en la comercialización de materiales de construcción.</p> <p>El relacionamiento con la comunidad se ha dado principalmente en el marco de los espacios institucionales de diálogo. Si bien persiste un contexto general de rechazo a la actividad minera, los proponentes han reiterado su apertura a la conversación. La percepción social distingue entre el empresario local, visto como un actor con el que podría generarse interlocución en caso necesario, y el proponente externo, hacia quien prevalecen mayores dudas.</p>
Organizaciones	Asociación SANPAV	<p>La Asociación Sanpav es una organización local conformada hace más de diez años por aproximadamente 45 familias dedicadas a la extracción artesanal de materiales de construcción en la ribera del río Fonce, bajo un título minero vigente en la zona. Su actividad busca garantizar beneficios económicos a los asociados y, al mismo tiempo, reducir el impacto ambiental, promoviendo un manejo más cuidadoso de los recursos hídricos en comparación con el uso de maquinaria pesada.</p> <p>En el marco del proceso, la Asociación ha participado de manera activa en los espacios de diálogo convocados por la institucionalidad, donde ha expresado su preocupación frente a la llegada de nuevos títulos mineros que podrían afectar directamente su economía, la disponibilidad de material y la protección del río. Aunque no han presentado programas sociales o ambientales adicionales, han planteado como exigencia que se garantice la continuidad de su actividad económica y la protección del recurso hídrico. La comunidad reconoce a la Asociación como un actor legítimo e influyente por su trayectoria en el territorio, y aunque su relación con las instituciones públicas no es del todo clara, han mostrado disposición al diálogo con los proponentes durante el procedimiento.</p>

6. Concepto social.

El municipio de Páramo se caracteriza por una dinámica económica basada principalmente en los sectores agropecuario y turístico. Dentro de su Plan de Desarrollo Municipal 2024-2027, se establecen como “ejes estratégicos para la reactivación económica” los programas orientados al fortalecimiento de las actividades agropecuarias y el impulso del turismo. La economía local se sustenta principalmente en el sector primario, con actividades agrícolas y pecuarias. Los cultivos de mayor producción en la zona incluyen café, caña de azúcar, yuca, tomate, cítricos, plátano y maíz. Además, la producción pecuaria es significativa, con una población importante de bovinos.

 Agencia Nacional de Minería	GENERACIÓN DE TÍTULOS MINEROS	CÓDIGO: MIS3-P-008-F-003
	FORMATO	VERSIÓN: 2
	INFORME SOCIAL	FECHA VIGENCIA: 03/sept./2024

Otro motor económico relevante es el turismo, donde destacan el turismo natural y religioso. La minería a pequeña escala. Se evidencia que el sector minero-energético no hace parte de las actividades priorizadas en el Plan de Desarrollo del Municipio dentro del Eje Estratégico de Reactivación Económica. Aunque el Plan presenta una organización detallada de las diferentes formas de economía del territorio.

En este sentido y a partir de los distintos espacios de diálogo y relacionamiento desarrollados por el equipo ANM, se ha identificado que inicialmente en su mayoría de la comunidad no se encuentra de acuerdo con el otorgamiento de títulos mineros en el municipio. Por otra parte, mediante los espacios de diálogo formales con la autoridad territorial, como la reunión de Coordinación y Concurrencia, han manifestado que el interés de la autoridad territorial con la actividad minera se relaciona con el posible aporte que pueda generar la actividad en la mejora de las vías del municipio.

Ahora bien, es importante resaltar que, previo a las acciones que desean generar no solo los dos proponentes, sino todos los futuros titulares mineros en el municipio con la extracción de minerales, cualquier intervención debe estar acompañada de estudios detallados y avalados por parte de las distintas autoridades, que permitan evidenciar la forma en la que se va a ejecutar la actividad minera en el municipio. Para ello es de mencionar los requisitos que todo titular minero debe presentar a la autoridad ambiental y minera:

- Plan de Trabajos y Obras “PTO” aprobado por la Agencia Nacional de Minería
- Licencia Ambiental donde el titular minero deberá presentar un estudio de impacto ambiental, el cual es evaluado por la autoridad ambiental competente y sobre este estudio se aprueba o no la licencia ambiental.

Enfatizando que, en caso de no contar con PTO y Licencia Ambiental aprobada, no podrá iniciar la etapa de explotación minera.

En atención a lo manifestado por las comunidades, durante los espacios de diálogo, el equipo APM transmitió al proponente las preocupaciones e intereses de la comunidad, con el propósito de mostrar un panorama y comprensión del contexto territorial. Cabe resaltar que cualquier compromiso que el proponente pueda asumir se realiza de manera voluntaria y tanto la comunidad como el proponente establecen posibles acuerdos de manera voluntaria. Del mismo modo, se reconoce que corresponde al Estado atender y dar respuesta a las necesidades de la ciudadanía dentro del marco de sus competencias.

Los posibles diálogos entre la comunidad y los proponentes se vieron influenciados durante el procedimiento APM por el conocimiento previo que la comunidad tiene de algunos proponentes, quienes ya habían tenido interacción con el territorio. Esta situación puede afectar la relación que se construya con el futuro titular minero y generar desconfianza respecto a los posibles acuerdos que se puedan establecer. No obstante, se dejó en claro que el procedimiento ofrece un espacio abierto para iniciar diálogos y explorar posibles acuerdos entre los actores. Asimismo, se enfatizó que este relacionamiento continuará desarrollándose durante la presentación del Plan de Gestión Social por parte de los futuros titulares y a lo largo de todo el proyecto minero.

 Agencia Nacional de Minería	GENERACIÓN DE TÍTULOS MINEROS	CÓDIGO: MIS3-P-008-F-003
	FORMATO	VERSIÓN: 2
	INFORME SOCIAL	FECHA VIGENCIA: 03/sept./2024

Dentro de la implementación del procedimiento APM se logró la participación de distintos actores, como habitantes de las veredas, especialmente presidentes de las JAC de La Laguna, El Moral, La Palmita y Pedregal Abajo, así como la asociación de areneros SANPAV. Por parte de las entidades, se contó con la participación de la Autoridad Territorial, personería, así como el diálogo con proponentes y comunidad del municipio. Estas distintas miradas nutrieron el desarrollo del procedimiento, teniendo la posibilidad de escuchar las diferentes opiniones, dudas, intereses y expectativas en relación con el desarrollo de actividades mineras en el territorio. Dentro de ellas se destacan:

- Cuidado y protección de las zonas de principal interés de la comunidad como Río Fonce, como hábitat de especies.
- Cuidado y protección del ambiente y fuentes hídricas en general.
- Cumplimiento de instrumentos de ordenamiento territorial del municipio
- Cuidado de otras actividades económicas de la región como el turismo, especialmente en temas de deportes extremos que se realizan en el río Fonce.

Como se ha mencionado previamente, la comunidad no se encuentra de acuerdo con el otorgamiento de ningún título minero en el municipio.

En relación con las afectaciones ambientales, existe temor por los impactos negativos que pueda generar la actividad minera en el territorio, especialmente en el río Fonce, ya que esta fuente hídrica es la columna vertebral para los habitantes del municipio, al ser un lugar cultural de los paramunos con sus balnearios, es hábitat de especies de fauna como la nutria. Adicionalmente, la comunidad manifestó su preocupación al otorgamiento de los títulos, ya que se vería afectado el sector turístico por ser un lugar donde se practican los deportes extremos a nivel nacional y cambiaría tanto el cauce como el caudal.

Es importante mencionar que, si bien las dos propuestas viabilizadas se encuentran entre los municipios de Valle de San José y Páramo, existen comunidad de San Gil que dependen del río Fonce para las actividades de Turismo. Frente a ello será relevante el diálogo y la construcción de acuerdos entre los proponentes y esta comunidad para que apoyen el fortalecimiento de esta actividad económica de la región y promuevan proyectos productivos sostenibles en coherencia con el sector turístico.

En este sentido, y como principales recomendaciones, resulta fundamental mantener una comunicación constante entre el sector minero y la autoridad territorial, con el fin de coordinar acciones alineadas con los objetivos del Plan de Desarrollo Municipal y que contribuyan a mitigar los riesgos presentes en el territorio.

Adicionalmente, para los futuros titulares mineros, se sugiere establecer un canal de comunicación formal con los diferentes actores del territorio alcaldía, comunidad, presidentes de JAC, y organizaciones socioambientales y comunidad del sector turístico de la región, a fin de dar respuesta a las dudas relacionadas con la ejecución de la actividad minera. Asimismo, se recomienda escuchar activamente a las comunidades, identificando sus necesidades prioritarias para construir un Plan de Gestión Social y desarrollo del proyecto desde esas bases.

 Agencia Nacional de Minería	GENERACIÓN DE TÍTULOS MINEROS	CÓDIGO: MIS3-P-008-F-003
	FORMATO	VERSIÓN: 2
	INFORME SOCIAL	FECHA VIGENCIA: 03/sept./2024

Conociendo los requisitos que deben cumplir los solicitantes para el otorgamiento de títulos, en caso de que estos se cumplan y el proceso culmine con el otorgamiento del título minero, se sugiere que los futuros titulares formulen una ruta de trabajo del proyecto, iniciando con la gestión documental, la realización de estudios detallados para definir la forma de extracción de minerales en el municipio, asegurando que esta no genere conflictos ni impactos negativos en la comunidad.

Asimismo, se recomienda que en esta hoja de ruta se incluya la participación ciudadana, permitiendo que la comunidad actúe como acompañante del proceso, ejerza veeduría y reciba información constante, garantizando así que permanezca debidamente informada sobre los avances del proyecto minero.

A continuación, se propone una serie de acciones frente a los posibles riesgos socioambientales identificados que podrían estar asociados a la llegada de la actividad minera en el municipio. Estas son algunas sugerencias que el equipo de Audiencias Públicas Mineras da para que los diferentes actores en el territorio las consideren. Igualmente, se brindan con el ánimo de prevenir, mitigar y reducir la conflictividad social en el municipio por la posible llegada de proyectos mineros al municipio.

Riesgo	Amenaza	Vulnerabilidad	Sugerencia de posibles acciones
Posibilidad de que la actividad minera incremente la exposición del municipio a desastres naturales como inundaciones, daño de vía principal y peligro de fauna y flora.	<p>Presencia de amenazas asociadas a fenómenos de inundación en las zonas donde se proyecta desarrollar la actividad minera.</p> <p>Peligro de afectar la biótica del río Fonce</p>	Limitado conocimiento por parte de la comunidad, organizaciones y autoridad territorial acerca de las técnicas de extracción minera, ubicación exacta de las zonas de intervención y los impactos potenciales de estas actividades frente a los riesgos ya existentes en el municipio.	<p>Formular una hoja de ruta del proyecto minero, iniciando con la gestión documental y la realización de estudios técnicos y ambientales detallados, que definan claramente la forma de extracción y su impacto en el territorio</p> <p>Establecer mesas de diálogo previas a la explotación minera con representantes de la comunidad, organizaciones sociales y la autoridad territorial, para socializar los estudios del proyecto y garantizar que las actividades mineras no incrementen los riesgos de inundaciones, deslizamientos u otros desastres</p> <p>Realizar un recorrido con representantes de la comunidad</p>

 Agencia Nacional de Minería	GENERACIÓN DE TÍTULOS MINEROS		CÓDIGO: MIS3-P-008-F-003
	FORMATO		VERSIÓN: 2
	INFORME SOCIAL		FECHA VIGENCIA: 03/sept./2024

			y autoridad territorial para definir áreas de interés ambiental y comunitario y consolidar posibles acuerdos con los futuros titulares mineros, en los que se reconozcan y respeten como zonas de protección dichas áreas, así como las fuentes hídricas, acueductos, bocatomas y demás lugares priorizados por la comunidad.
Falta de articulación entre los futuros titulares mineros y la autoridad territorial, lo que puede generar descoordinación en la gestión del riesgo y en la implementación de las políticas locales de desarrollo	Posibilidad de que la actividad minera se desarrolle sin articulación con los instrumentos de ordenamiento territorial ni con las estrategias municipales de gestión del riesgo, lo que puede aumentar la vulnerabilidad frente a desastres y afectar la sostenibilidad ambiental	<p>Limitado involucramiento de los futuros titulares mineros en aspectos de principal interés para la autoridad territorial y la comunidad, como la gestión del riesgo y el cuidado ambiental</p> <p>Falta de cohesión entre la actividad minera y las dinámicas económicas locales, con riesgo de afectar la sostenibilidad ambiental y el desarrollo de actividades priorizadas en el municipio.</p>	<p>Establecer compromisos con los proponentes para garantizar su participación activa y apoyo en temas relacionados con la gestión del riesgo y el desarrollo del municipio.</p> <p>Formular un plan de trabajo conjunto en el que se incluya una comunicación constante con la autoridad territorial y la articulación en temas clave como ordenamiento territorial, gestión del riesgo y desarrollo sostenible.</p> <p>Socializar el Plan de Trabajos y Obras PTO y licenciamiento ambiental con la autoridad territorial, en la medida de lo posible validando que dichos documentos estén acordes con los instrumentos de ordenamiento territorial y procurando que sean coherentes los objetivos del Plan de Desarrollo Municipal.</p> <p>Mantener una comunicación permanente entre el sector minero y la autoridad territorial, con el fin de coordinar acciones alineadas con la planeación</p>

 Agencia Nacional de Minería	GENERACIÓN DE TÍTULOS MINEROS		CÓDIGO: MIS3-P-008-F-003
	FORMATO		VERSIÓN: 2
	INFORME SOCIAL		FECHA VIGENCIA: 03/sept./2024

			local y que aporten a la mitigación de riesgos en el territorio.
Falta de información clara y oportuna sobre el proyecto minero, lo que puede generar desinformación y aumentar la desconfianza de la comunidad.	Difusión insuficiente o tardía de información oficial por parte de los futuros titulares mineros, que puede provocar desinformación, conflictos sociales.	Limitada participación de la comunidad en los procesos de planeación y ejecución del proyecto, debido a canales de comunicación insuficientes y falta de mecanismos claros de información y consulta, actividades económicas que no permite la participación de las comunidades (Cosechas de café)	<p>Establecer un canal de comunicación formal y constante con todos los actores del territorio: alcaldía, comunidad, presidentes de JAC y organizaciones.</p> <p>Escuchar activamente a la comunidad para identificar sus necesidades prioritarias y construir el Plan de Gestión Social y la ruta de desarrollo del proyecto minero desde esas bases.</p>
Contaminación y alteración de cuerpos hídricos	Contaminación de fuentes de agua como el río Fonce debido a la actividad minera	Las comunidades dependen de estos cuerpos hídricos para el abastecimiento y actividades económicas (pesca, agricultura y turismo)	<p>Preocupación por el deterioro de fuentes hídricas</p> <p>Fortalecer la vigilancia y protección de cuerpos de agua</p> <p>Identificación de experiencias previas en cuanto afectación de cuerpos hídricos de la en aspectos como caudal y calidad del agua, sedimentación disminución de especies nativas, desvío o canalización de afluentes, falta de seguimiento y control institucional.</p> <p>Se propone generar espacios de seguimiento en encuentros con la CAS y la ANM.</p> <p>Divulgar guías minero-ambientales y monitorear cuerpos hídricos.</p>

 Agencia Nacional de Minería	GENERACIÓN DE TÍTULOS MINEROS	CÓDIGO: MIS3-P-008-F-003
	FORMATO	VERSIÓN: 2
	INFORME SOCIAL	FECHA VIGENCIA: 03/sept./2024

Referencias

- Alcaldía de Páramo. Publicado el 26 de abril de 2024 “El Plan De Desarrollo “Páramo de la Salud, Donde Servir se Convierte en Progreso” 2024-2027” Disponible es: https://paramosantander.micolombiadigital.gov.co/sites/paramosantander/content/files/000825/41206_pdt-paramo-final1.pdf
- DANE – *Proyecciones de población censo 2018*, Consultado el 26 de agosto de 2025. Disponible en <https://sitios.dane.gov.co/cnpv/#/>
- Concejo Municipal de Páramo (Santander). (2016, 29 de noviembre). *Acuerdo 028: Por medio del cual se actualiza el Estatuto Tributario Municipal de Páramo – Santander y se establece el régimen procedimental y sancionatorio*. Recuperado de Scribd <https://es.scribd.com/document/510897014/Acuerdo-028-de-Noviembre-29-de-2016-Estatuto-Tributario-1?utm>
- Red Nacional de Acueductos Comunitarios de Colombia. (2021, 30 de septiembre). *Movilización por el agua en Páramo, Santander*. Recuperado de Red Nacional de Acueductos Comunitarios de Colombia redacueductoscomunitarios.co
- Kiddle. (s. f.). *Páramo (Santander)*. Kiddle enciclopedia. Recuperado de https://ninos.kiddle.co/P%C3%A1ramo_%28Santander%29?utm
- Instituto de Liderato Social del Páramo – Santander (CASA DE ENCUENTROS). (s. f.). *Quiénes somos*. Recuperado de Instituto Paramo: <https://institutoparamo.com/quienessomos/?utm=>
- Mi Pueblo Creador de Cultura. (2018, 9 de noviembre). *Páramo, Santander: el pueblo del abrazo fraterno*. Recuperado de <https://mipueblocreadordecultura.blogspot.com/2018/11/paramo-santander-el-pueblo-del-abrazo.html>
- Vásquez Bustamante, J. (2022). *Participación comunitaria en el proceso de declaratoria de bosque seco tropical en el municipio de Boavita* [Trabajo de investigación, Universidad Pedagógica y Tecnológica de Colombia]. Recuperado de Scribdn <https://es.scribd.com/document/678794709/Jose-CC-81-participacion-20comunitaria-20pa-CC-81ramo-pdf>
- Flórez Ortiz, A. C. (2023, 25 de octubre). *El Cóndor y los párameros en Santander*. *El Espectador*. Recuperado de El Espectador <https://www.elespectador.com/ambiente/bibo/el-condor-y-los-parameros-en-santander/>.

 Agencia Nacional de Minería	GENERACIÓN DE TÍTULOS MINEROS	CÓDIGO: MIS3-P-008-F-003
	FORMATO	VERSIÓN: 2
	INFORME SOCIAL	FECHA VIGENCIA: 03/sept./2024

- Sandoval Rincón, M. S.; Censat Agua Viva – Amigos de la Tierra Colombia. (30 de enero de 2006). *Conservando ando: Estrategias de conservación comunitaria de áreas estratégicas de páramos de la Provincia de García Rovira (Santander)*. *Revista Semillas* (Edición 26/27). Recuperado de Semillas sitio Web Semillas.org.cositio Web Semillas.org.co
- Sepacomo. (s. f.). *Páramo de Santurbán: la lucha por el agua*. Recuperado de Sepacomo <https://sepacomo.com/paramo-de-santurban-la-lucha-por-el-agua>
- Pronunciamiento del ambientalismo en el Paro Nacional 2021. (2021, 13 de mayo). *Asociación Ambiente y Sociedad*. Recuperado de sitio web institucional ambienteysociedad.org.co
- Academia de Historia de Santander. (2017, 17 de abril). *Descripción histórica de Santander*. Gobernación de Santander. Última modificación 8 de abril de 2024. Recuperado de Gobernación de Santander santander.gov.co+1
- Organización Nacional Indígena de Colombia – ONIC. (s. f.). *Guane*. Recuperado de ONIC: sección “Pueblos” (pueblo Guane) https://www.onic.org.co/sitio/pueblos/1101-guane?utm_source
- Editorial Minero de Colombia (País Minero). (2020, 29 de enero). Santurbán, historia de un páramo que define su tradición y su futuro. País Minero. Recuperado de País Minero paisminero.co
- Molina Roa, J. A. (2011, 22 de junio). *Minería en los páramos de Colombia y la construcción de una conciencia ecológica*. *Ecología Política*. Recuperado el 21 de febrero de 2023 de Ecología Política Ecologia Politica